

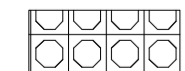


VOIR PLAN 5f

VOIR PLAN 5d

VOIR PLAN 5e

VOIR PLAN 5b

LEGENDE

- Limite communale
- Limite de zone
-  Espace boisé classé à protéger, à conserver ou à créer
-  Emplacement réservé au titre de l'article L.123-1-5(8°) du Code de l'Urbanisme (voir plan de détail : document 5g)
- **** Haies à protéger (au titre de l'article L.123-1-5(7°) du Code de l'Urbanisme)
-  Partie visible sur un autre plan
- A** Zone agricole
- N** Zone naturelle à protéger
- Nz** Secteur naturel correspondant à l'emprise de l'autoroute A 16

URBA-SERVICES
CABINET DE CONSEILS EN URBANISME
83, rue de Tilloy - BP 401 - 60004 BEAUVAIS CEDEX
Téléphone : 03.44.45.17.57
Fax : 03.44.45.04.25
contact@urba-services.fr

Commune d'
AMBLAINVILLE

PLAN LOCAL
D' URBANISME

APPROBATION
Vu pour être annexé à la
délibération en date du :
30 MARS 2011

5c

REGLEMENT GRAPHIQUE
PLAN DE DECOUPAGE EN ZONES "Territoire communal Est"

Echelle : 1/5000e